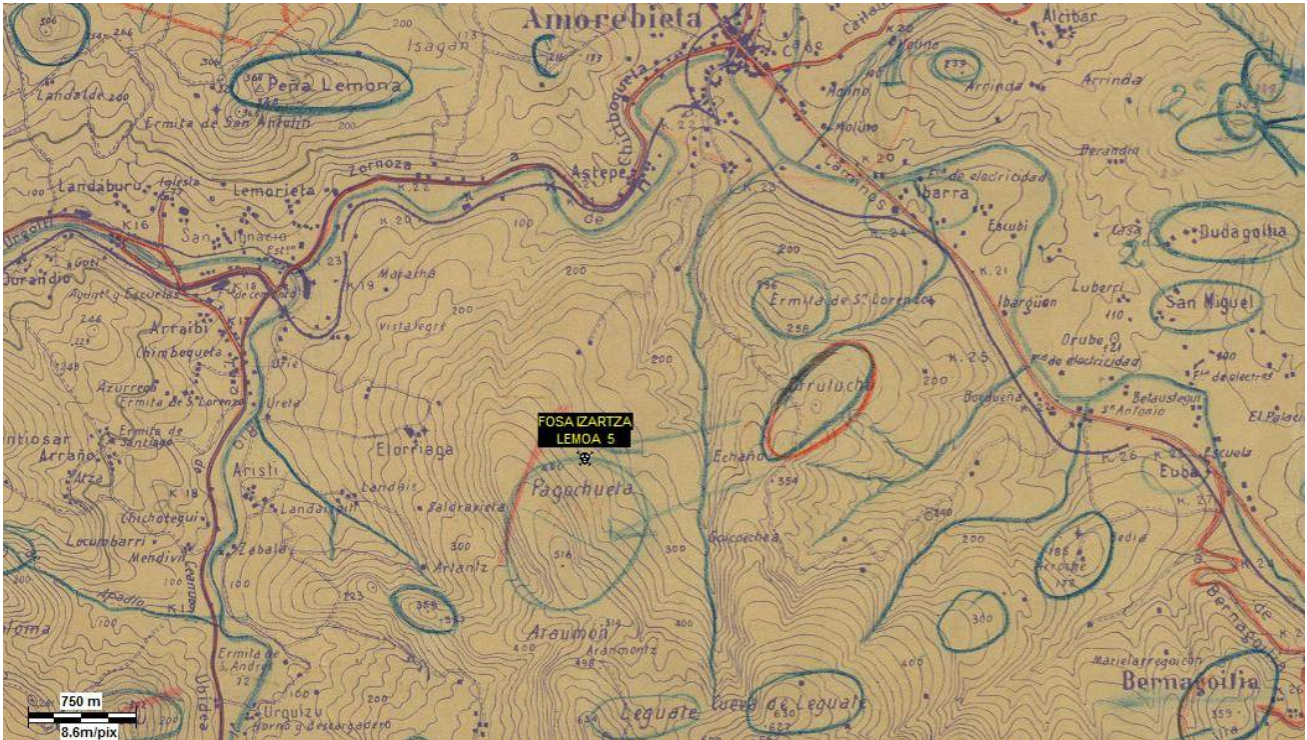




Informe relativo al hallazgo, según un testimonio, de los restos óseos de un combatiente fallecido en los combates en la zona Izartza de Lemoa en 1937.

ANTECEDENTES HISTORICOS



La zona se sitúa en el extremo más próximo a Lemoa de la Sierra de Aramotz. Esta línea montañosa fue frente de guerra desde finales de mayo hasta los primeros días de junio de 1937.

Los combates fueron consecuencia del interés del mando sublevado de garantizar la seguridad de su retaguardia en su avance sobre el *Cinturón de Hierro* y la libre circulación por la carretera que une la localidad de Amorebieta con Durango. Esta operación no solo no era necesaria para los sublevados, puesto que ya podían hacer uso de la carretera sin mayores problemas, sino que además beneficiaba al *Ejército de Euzkadi*, permitiendo que reorganizara sus efectivos ante una inminente operación contra la línea defensiva de Bilbao.

Según la información que aportan los partes del 6º Cuerpo del Ejército sublevado, los combates se desarrollaron entre los días 22 y 24 de mayo, tomando en ellos parte la 2ª Brigada de Navarra y la 4ª Brigada de Navarra.



Según dichos partes: El día 22, comienza el avance de las tropas sublevadas con un fuerte apoyo de aviación, artillería y carros blindados gracias al cual se ocupan las posiciones de Bernagoitia, Euba, Ibarra, Artoche, Urrututxu, Cueva de Leguate y las cotas 536, 129 y 519 en las crestas que van hasta Igorre.

Al día siguiente, las tropas rebeldes sobrepasan Dima llegando hasta Arandui y Aranzazugonia desde donde se domina Igorre. Mientras que al noreste de Dima ocupan las cotas 264, 257 y 263. Mientras tanto otras unidades se encargan de atacar los pequeños focos de resistencia que se extienden por la amplia zona conquistada el día anterior, especialmente en la zona de Urtemondo logrando de este modo el dominio del Mañaria y la carretera del puerto de Urkiola.

El día 24, prosigue el avance hasta el extremo occidental de la sierra de Aramotz ocupando la posición de Pagotxueta. Al igual que el día anterior, unidades rebeldes combaten las partidas aisladas de combatientes leales que han quedado dentro de las líneas sublevadas, mientras que otras unidades se dedican a fortificar las posiciones conquistadas, tarea en la que se emplearan varios días.

Los partes de operaciones no señalan más actividad en la zona hasta que comienzan los combates por Lemoatx, esto puede responder a que se trata de partes de operaciones de un cuerpo de Ejército que ante la amplitud de frente que cubre, solo señalen los hechos más destacados dejando fuera de ellos las acciones de menor envergadura.

La información aportada por los combatientes vasco-republicanos los combates por el dominio de la Sierra de Aramotz se produjeron entre los días 22 de mayo y se prolongan hasta los primeros días de junio en los que Pagotxueta sigue en poder de las fuerzas leales.

Según Beldarrain, tras la pérdida de Zornotza, quedan bajo dominio leal la zona del cementerio y la estación del ferrocarril de Amorebieta por quedar en la margen Izquierda del río Ibaizabal al pie de la Sierra de Aramotz, donde se establecería la línea de frente hasta la ofensiva sublevada, tras la cual se pasaría a defender la margen izquierda del río Arratia.

La línea defensiva se dividiría en cuatro partes. La primera zona comprendía el tramo Noroeste de la Sierra, protegida por la 6ª Brigada. La siguiente quedaría a cargo de la 15ª Brigada. La tercera comprendía la zona central del cordal y su defensa correspondía a los hombres de 10ª Brigada, correspondiendo el tramo final a la 7ª Brigada.



Las dos primeras brigadas, la 6ª y la 15ª, pertenecían a la 2ª División mientras que las dos últimas, la 10ª y la 7ª, estaban adscritas a la 3ª División. Estas dos divisiones contaban a su vez con la colaboración de las tres primeras brigadas expedicionarias asturianas.

Según la información aportada en los partes por los combatientes vasco-republicanos:

El día 22, ante el ataque de las fuerzas sublevadas, los hombres del batallón Sukarrieta se ven obligados a retroceder hasta Igorre por Belatxikieta.

El día 23, serán los gudaris del Rebelión de la Sal los que se verán obligados a replegarse sobre Lemoa tras haber protagonizado la noche anterior una incursión en la que se apoderaron de la bandera enemiga. Este mismo día los hombres de la 3ª División (10ª y 7ª brigadas) se verán obligados a establecer la línea defensiva en la margen izquierda del río Arratia.



Imagen de combatientes vascos y asturianos confraternizando.



El día 24, se abandona definitivamente la Sierra de Aramotz, aunque según Beldarrain y Urkijo el monte Pagotxueta seguiría en poder de las fuerzas del *Ejército de Euzkadi*. Esta posición quedaría bajo custodia de los batallones Amuategui y Rosa de Luxemburgo, ambos de la 6ª Brigada, hasta que el día 2 de junio son relevados de dicha posición para tomar parte en los combates de las Peñas de Lemona. Son relevados por otra brigada de la 2ª División. Durante los días en los que la 6ª Brigada se encarga de la defensa de Pagotxueta se producirán dos emboscadas en las estribaciones de dicho monte contra las unidades sublevadas.

Los partes del comisario político asignado a la 1ª Brigada Expedicionaria Asturiana señala que durante los 24 y 25 de mayo ante el avance de las tropas sublevadas se ven obligados a retroceder a nuevas posiciones y ante el gran desconcierto no se pueden retirar los heridos y sin poder evitar que les hagan prisioneros a varios hombres del Batallón 208. Del mismo modo otros muchos quedaron desparramados por los pinares de la zona no alcanzando las nuevas posiciones hasta varios días después.

MIKEL DIEGO BARAJAS

Sociedad de Ciencias Aranzadi. Donostia-San Sebastián.

Bibliografía:

Beldarrain, P. (2012) Historia crítica de la guerra en Euskadi (1936-37), Intxorta 1937 Kultur Elkarte.

Urkijo, J. (2014) Diario de un gudari en el frente de Euskadi, Intxorta 1937 Kultur Elkarte.

AGMA: Estado mayor, Ejército del norte, tercera sección Partes de Operaciones.

CDMH: Partes de los comisarios políticos asignados a las distintas brigadas expedicionarias asturianas.




RESULTADO DE LA ACTIVIDAD REALIZADA

Durante la semana de la memoria histórica de Lemoa, al finalizar una de las charlas, una persona natural de Lemoa y que en la actualidad reside en Bilbao, durante una charla informal con miembros de Euskal Prospekzio Taldea, Grupo de Prospección de Aranzadi, comenta que en su familia conocen la existencia del enterramiento de un miliciano asturiano en el barrio de Elorriaga. Ante esta noticia acuerdan una cita para conocer el lugar, recoger in situ el testimonio y de ser posible realizar una prospección que pueda confirmar el posible enterramiento del combatiente.

El viernes 19 de mayo miembros de Euskal Prozpekzio Taldea quedaron con el informante en Lemoa y se dirigieron al barrio de Elorriaga donde supuestamente se encuentra el enterramiento del miliciano asturiano.

Mientras unos miembros de Euskal Prospekzio Taldea, Grupo de Prospección de Aranzadi recogen en video el testimonio del informante, otros comienzan la prospección de la zona indicada. En el transcurso de la misma se localiza la fosa en la zona conocida como Izartza, en la ladera noreste del monte Aramotz de 519 mts. El enterramiento se ubica entre una pista de montaña y un pequeño arroyo, a unos 321 mts de altitud.

Llegados al punto concreto y tras una breve explicación se recoge en video el testimonio del informante.



Se trata de Felipe Etxebarria, de 61 años de edad, natural de Lemoa cuya familia vivió en el barrio de Elorriaga donde poseía propiedades rústicas (montes). Felipe sabe de la existencia del enterramiento porque su tío en un paseo por el monte les conto a él y a su hermano como un vecino del barrio Laureta, llamado



Pantaleón, enterró el cuerpo sin vida de un asturiano (el desconoce en base a que le atribuyen dicha procedencia) muerto durante la guerra civil.

Según el testimonio de Felipe, el enterramiento se realiza junto a un pequeño arroyo situado a unos 500 metros del caserío Arrati.

Las coordenadas UTM son:

30T 520829
N 4782846
Altitud: 321 mts.
Datum: ED50 (European 1950)

En el enterramiento se aprecian parte de dos huesos alargados. No se extraen ninguno de los dos fragmentos por encontrarse aun parcialmente enterrados. Si se extrae un pequeño trozo que se encuentra suelto, fragmentado y seccionado longitudinalmente.

En la parte superior de la excavación se localizan dos cartuchos de munición, se recoge uno de ellos para su estudio. Este nos indica que es un cartucho de origen checoslovaco del calibre 7'92 x 57 mm con el marcaje SB/19/35/X que es un cartucho fabricado en la fábrica Sallier & Bellot de Praga durante el mes de octubre de 1935. Casi todo el proyectil o balón ha desaparecido. El segundo cartucho se mantiene en la fosa y no se extrajo.

También se recogen varias monedas que aparecieron juntas y apiladas entre uno de los restos óseos y el cartucho recogido. Son las conocidas monedas como "perra gorda" y "perra chica".

Después de una ligera limpieza, el examen de las monedas nos indica que el combatiente caído lleva 1 peseta y 40 céntimos en diferentes monedas fraccionadas de la siguiente forma:


6 monedas de 10 cts. del Gobierno Provisional de 1870.
3 monedas de 5 cts. del Gobierno Provisional de 1870.
4 monedas de 10 cts. de Alfonso XII con fecha ilegible.
1 moneda de 5 cts. de Alfonso XII con fecha ilegible.
2 monedas de 10 cts. de la Republica francesa con fechas de 1908 y 1916.

Junto a las monedas se halla pequeños restos de cuero que podría ser de un monedero.

Por último se colocan una serie de piedras para proteger los restos que permanecen en la excavación y se termina de de cubrir y ocultar el enterramiento hasta el día de su definitiva exhumación por parte de los miembros de antropología de la Sociedad de Ciencias Aranzadi



ANEXO CARTOGRAFICO



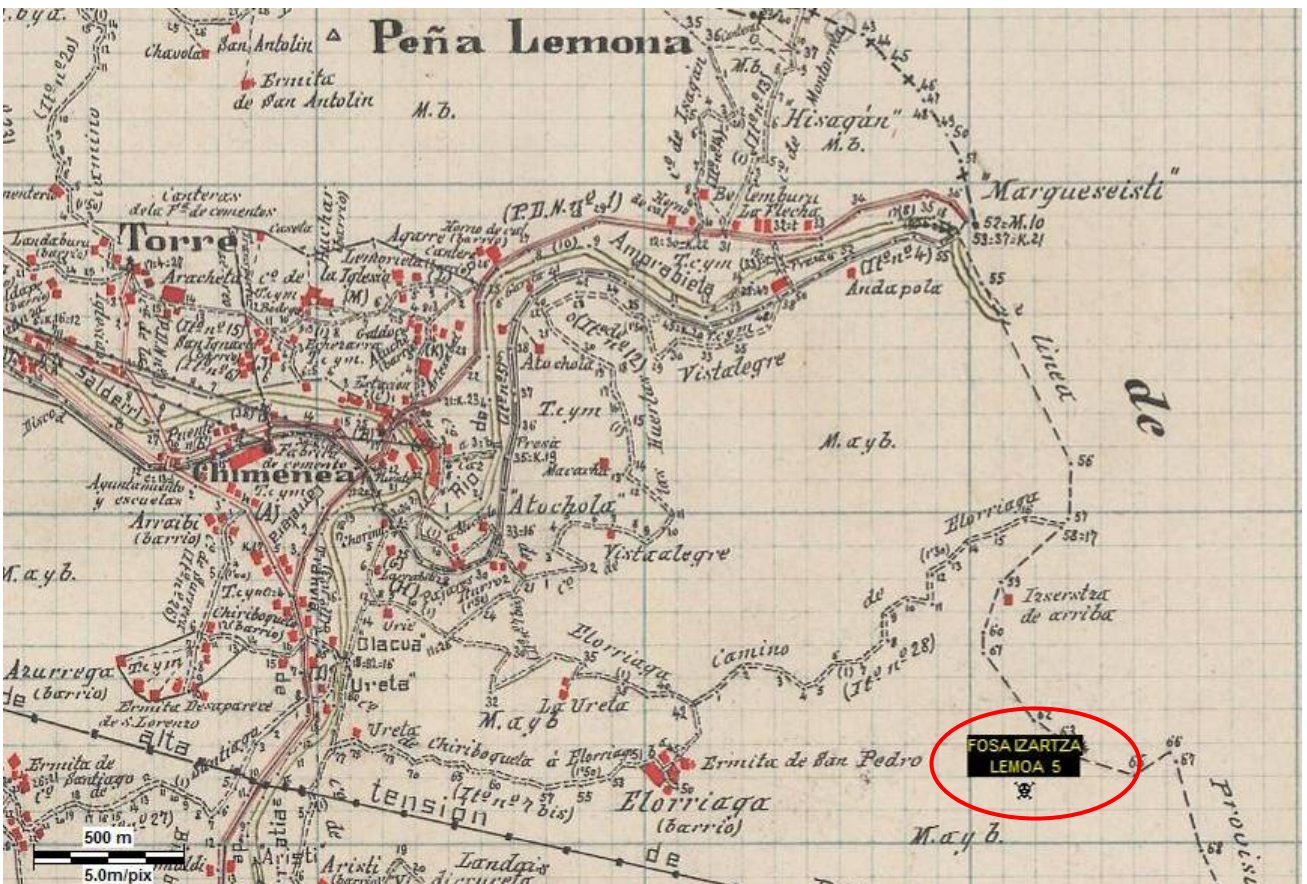
Coordenadas:

30T 520829

N 4782846

Altitud: 321 mts.

Datum: ED50 (European 1950)



Cartografía actual e histórica de la zona Izartza en el pueblo de Lemoa (Bizkaia) con la ubicación de la fosa.



ANEXO FOTOGRAFICO



Vistas de la zona donde se ubica la fosa (en rojo) en el paraje de Izartza (Lemoa)






Fotografía del conjunto donde se pueden apreciar los distintos objetos tal y como se hallaban en la fosa. Monedas (1), cartucho(2) y restos óseos (3).



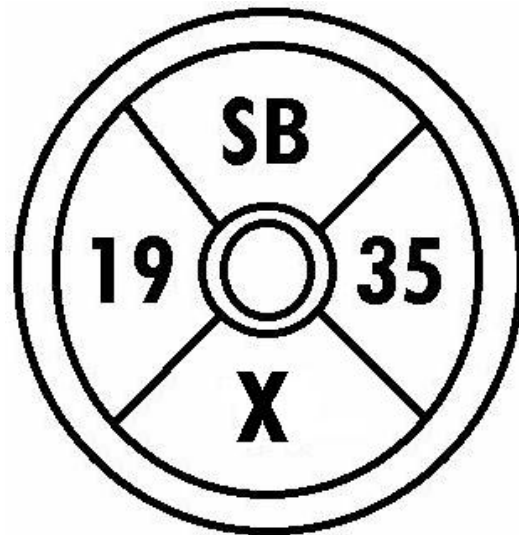

Fotografía del conjunto donde se pueden apreciar los distintos objetos justo antes de extraerlos de la fosa para su examen. Monedas (1), cartucho(2) y restos óseos (3), estos se dejaron.




Momento en el que se protegen los restos que aún permanecen en la fosa y se vuelve a cubrir con cuidado hasta el día de su definitiva exhumación.




Imágenes de los fragmentos óseos recogidos.




Imágenes del cartucho checoslovaco extraído para su estudio en detalle.



Imágenes de las 6 monedas de 10 cts. del Gobierno Provisional de 1870.



Imágenes de las 3 monedas de 5 cts. del Gobierno Provisional de 1870.



Imágenes de las monedas de 10 cts. De Alfonso XII.



Imágenes de la moneda de 5 cts. De Alfonso XII.



Imágenes de las monedas de 10 cts. de la Republica francesa de los años 1908 y 1916.



Pequeño resto de cuero que se hallaba junto a las monedas.

Kepa GANUZA ZARRAGA

*Sociedad de Ciencias Aranzadi.
Grupo de Prospección de Aranzadi
prospekzio@gmail.com*

Eduardo SARDÓN ARRIOLABENGOA

*Sociedad de Ciencias Aranzadi.
Grupo de Prospección de Aranzadi
prospekzio@gmail.com*

Alberto J. SAMPEDRO - IXILE

*Sociedad de Ciencias Aranzadi.
Grupo de Prospección de Aranzadi
prospekzio@gmail.com*

Mikel DIEGO BARAJAS

*Sociedad de Ciencias Aranzadi.
Grupo de Prospección de Aranzadi
prospekzio@gmail.com*

Iñaki JUARISTI MENCHACA

*Sociedad de Ciencias Aranzadi.
Grupo de Prospección de Aranzadi
prospekzio@gmail.com*

Mauro SARAVIA BELLES

*Grupo de Prospección de Aranzadi
prospekzio@gmail.com*