

EUSKADI Cycling



EUSKADI
BASQUE COUNTRY

Aupa!

En modo bikepacking, o simplemente salir con tu bicicleta de carretera desde cualquiera de las tres capitales vascas, a través de Euskadi Cycling, podrás recorrer y saborear Euskadi de primera mano.

Descubrir ciudades cosmopolitas, pueblos pesqueros o medievales. Arrancar el viaje con el olor del mar o viendo cómo se difumina la niebla mañanera sobre un valle rodeado de montañas. Saborear la reconocida gastronomía de Euskadi en un restaurante de un puerto pesquero o ver desde la terraza de una habitación de hotel cómo cae el sol en una colina de viñedos.

Aún quedan rincones especiales esperando tu visita.



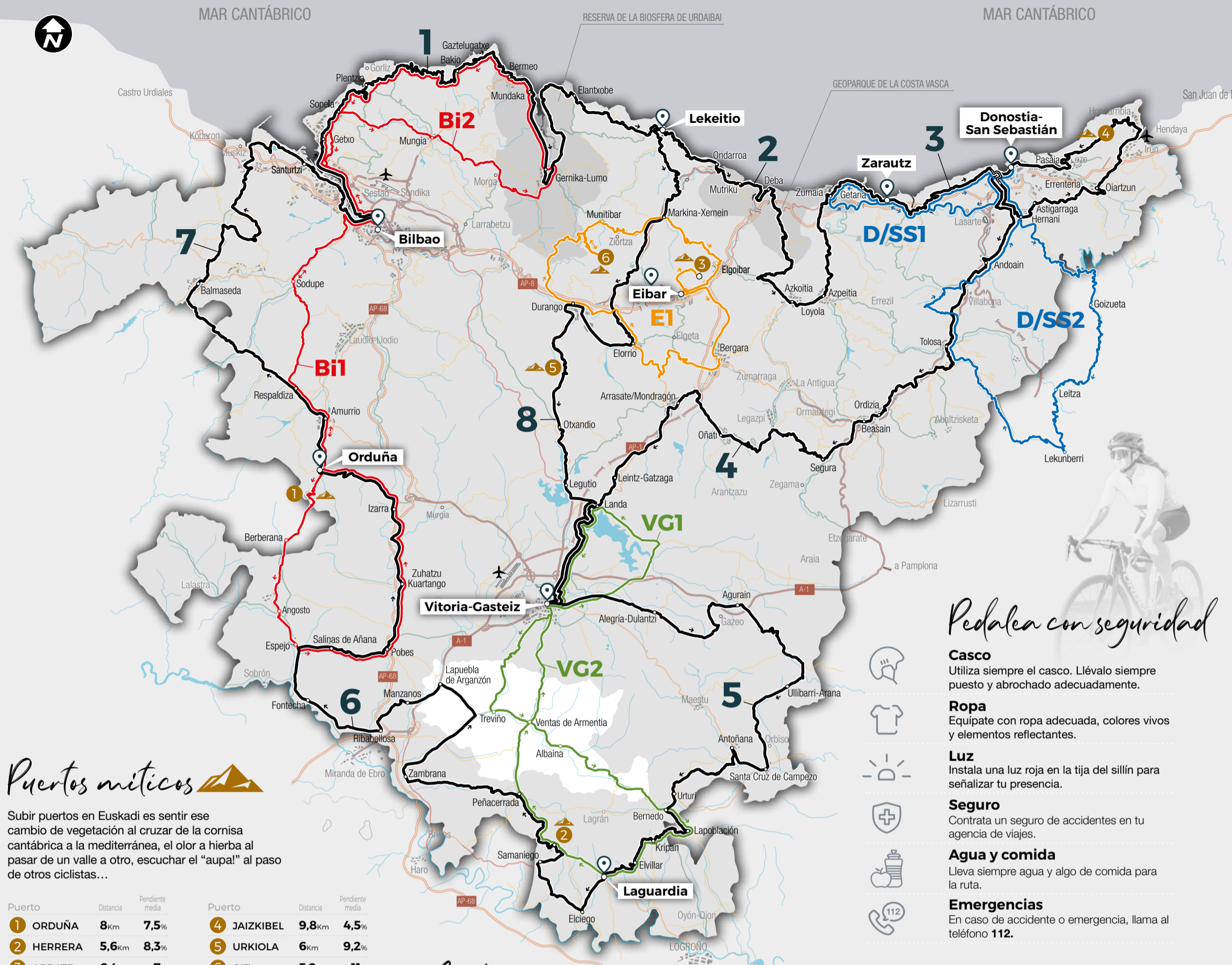
The Basque Route

The Basque Route es una propuesta de bikepacking por las carreteras y paisajes más atractivos de Euskadi.

Dividida en 8 etapas, la ruta está pensada para que la persona viajera pueda disfrutar de la más completa oferta que ofrece Euskadi desde la libertad de ir en bicicleta.

ETAPAS

	Distancia	Desnivel
1. Bilbao → Lekeitio	113 km	+1.809 m
2. Lekeitio → Zarautz	81 km	+1.281 m
3. Zarautz → Donostia-San Sebastián	83 km	+1.358 m
4. Donostia-San Sebastián → Vitoria-Gasteiz	130 km	+1.641 m
5. Vitoria-Gasteiz → Laguardia	105 km	+1.440 m
6. Laguardia → Orduña	141 km	+1.706 m
7. Orduña → Bilbao	93 km	+1.194 m
8. Lekeitio → Vitoria-Gasteiz	103 km	+1.486 m



Puertos míticos

Subir puertos en Euskadi es sentir ese cambio de vegetación al cruzar de la cornisa cantábrica a la mediterránea, el olor a hierba al pasar de un valle a otro, escuchar el "aupa!" al paso de otros ciclistas...

Puerto	Distancia	Pendiente media
1. ORDUÑA	8 km	7,5%
2. HERRERA	5,6 km	8,3%
3. ARRATE	6,4 km	7%
4. JAIZKIBEL	9,8 km	4,5%
5. URKIOLA	6 km	9,2%
6. OIZ	5,2 km	11%

- The Basque Route
- Rutas desde **BILBAO**
- Rutas desde **VITORIA-GASTEIZ**
- Rutas desde **DONOSTIA-SAN SEBASTIÁN**
- Rutas desde **EIBAR**

Gastronomía

Si andas en bicicleta, en algún momento te va a tocar reponer fuerzas, y dónde mejor que en Euskadi y su famosa gastronomía.



Pedalea con seguridad

Casco
Utiliza siempre el casco. Llévalo siempre puesto y abrochado adecuadamente.

Ropa
Equipate con ropa adecuada, colores vivos y elementos reflectantes.

Luz
Instala una luz roja en la tija del sillín para señalizar tu presencia.

Seguro
Contrata un seguro de accidentes en tu agencia de viajes.

Agua y comida
Lleva siempre agua y algo de comida para la ruta.

Emergencias
En caso de accidente o emergencia, llama al teléfono 112.



Decálogo del turista responsable

Escanea el código QR para conocer el DECÁLOGO DEL TURISTA RESPONSABLE.

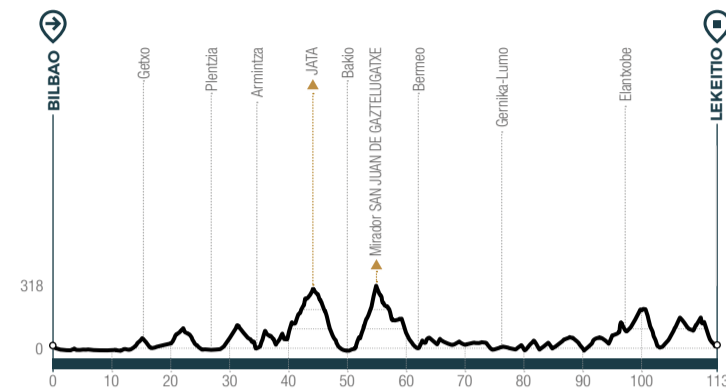


1 Bilbao → Lekeitio

En esta primera etapa de The Basque Route tenemos una cita con el agua. Os la encontrareis junto al Guggenheim Bilbao, la seguiréis hasta un puente colgante único en el mundo y no la dejaréis marchar en todo el día. La veréis bañando playas, bailando alrededor de islas, golpeando acantilados salvajes, rodeando pueblos pesqueros o dibujando rías imposibles como la de Urdaibai. Bienvenidos a la Bizkaia del Cantábrico.



113 km
Desnivel 1.809 m

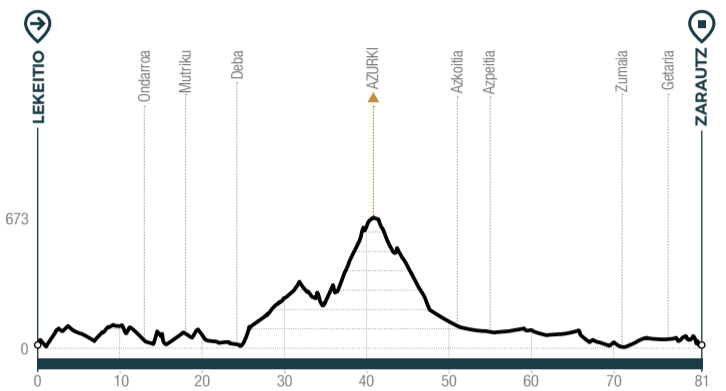


2 Lekeitio → Zarautz

¿Listos para coquetear con la Euskadi verde? La de las montañas, la que se esconde en los pliegues de los valles, la de los caseríos solitarios. Adelante. Primero amaneceréis con el Cantábrico, seguramente comeréis en un valle, el del río Urola, oculto entre montañas y, finalmente, cenaréis cerca de una colina con forma de ratón.



81 km
Desnivel 1.281 m

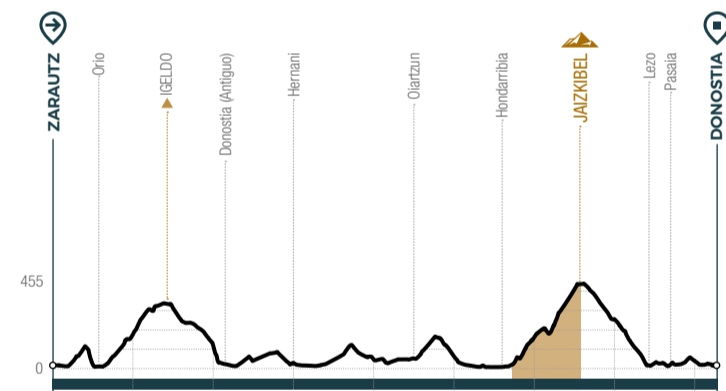


3 Zarautz → Donostia-San Sebastián

Estáis en Gipuzkoa. Lo sabréis por el olor a parrillada de pescado fresco, por las huellas que dejaron los romanos 2000 años atrás, por un pueblo de cuyos pintxos se enamoró el New York Times y por otro que parece Venecia encerrada en un fiordo al que llegaremos previo paso por Jaizkibel. Sí, estáis en Gipuzkoa, el hogar de esa playa, la de La Concha, por la que todo el mundo suspira.



83 km
Desnivel 1.358 m

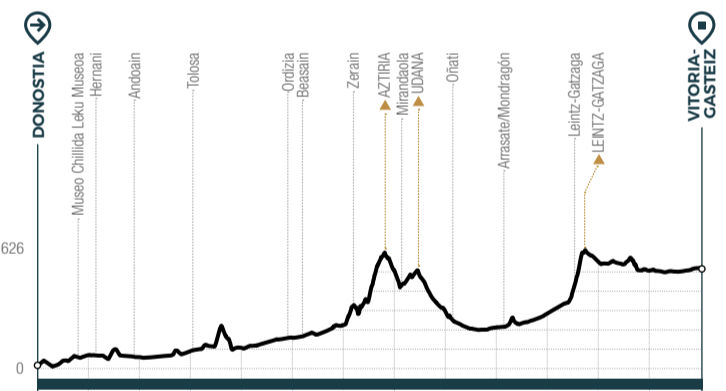


4 Donostia-San Sebastián → Vitoria-Gasteiz

En Euskadi 'hasta luego' se dice 'gero arte'. Así, entonado un 'gero arte' al mar porque os dirigís al interior de Euskadi, la de los prados y los hayedos, la de las siderías y los vasos en alto. Una vez superada la dura rampa que nos acerca a Leintz Gatzaga, el último pueblo de Gipuzkoa antes de entrar en Árbaya, la ruta ya sin dificultad ninguna alcanzará la meta de Vitoria-Gasteiz, la ciudad 'green'.



130 km
Desnivel 1.641 m

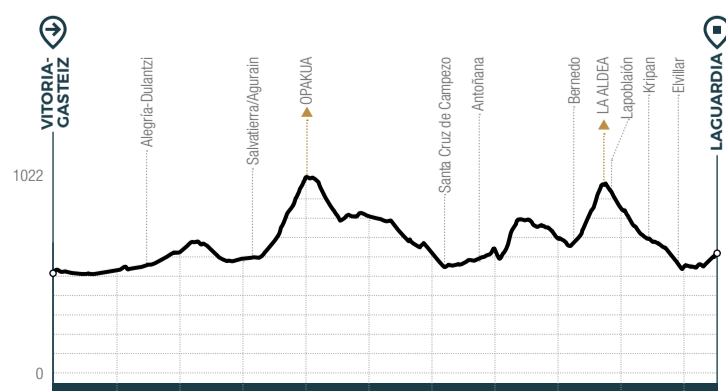


5 Vitoria-Gasteiz → Laguardia

Hay una Euskadi que huye de los tópicos y que hoy conoceréis. ¿Estáis listos para rodar a través de amplios campos de cereal? ¿Preparados para descubrir un dolmen entre girasoles? ¿Y si os dierais un 'baño' en un mar de viñedos? Os espera un pueblo amurallado, catas de vino en bodegas subterráneas y la arquitectura más sorprendente de nuestra tierra.



105 km
Desnivel 1.440 m

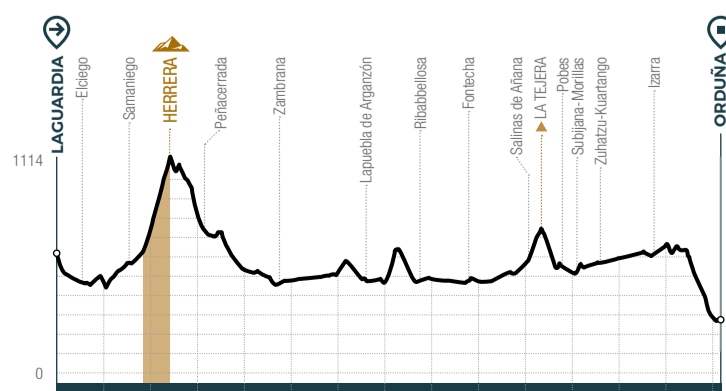


6 Laguardia → Orduña

No es fácil abandonar Rioja Alavesa, no lo es. Para mitigar su recuerdo, cruzaremos por el mítico puerto de Herrera desde el que obtendréis una panorámica sorprendente del valle del Ebro, conoceréis un paisaje salado y un par de cascadas de quitarse el sombrero. Veréis también el nacimiento de un río que conocisteis hace unos días: el Nervión, que se pasea por el centro de Bilbao rumbo al mar.



141 km
Desnivel 1.706 m

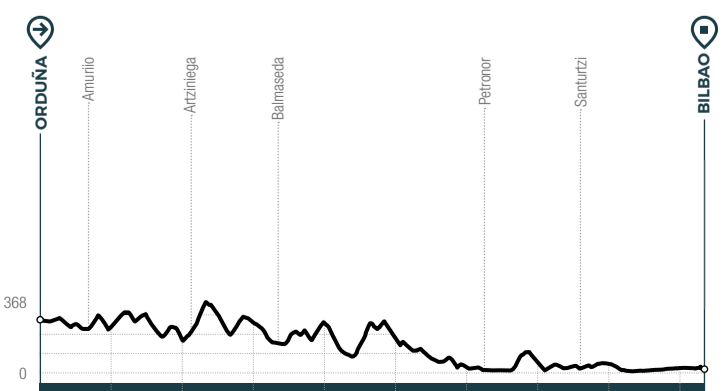


7 Orduña → Bilbao

El Botxo' os espera, pero antes visitaréis un rincón muy poco conocido de Bizkaia, Las Encartaciones (o Enkartermi), y un subsuelo que deja huella, el del valle de Karrantza. Volveréis a ver el mar y sí, por fin podréis cantar aquello de 'Desde Santurce a Bilbao...' porque hoy lo viviréis. Tal cual. Por toda la orilla. ¿Luciendo la pantorrilla? Quién sabe...



93 km
Desnivel 1.194 m

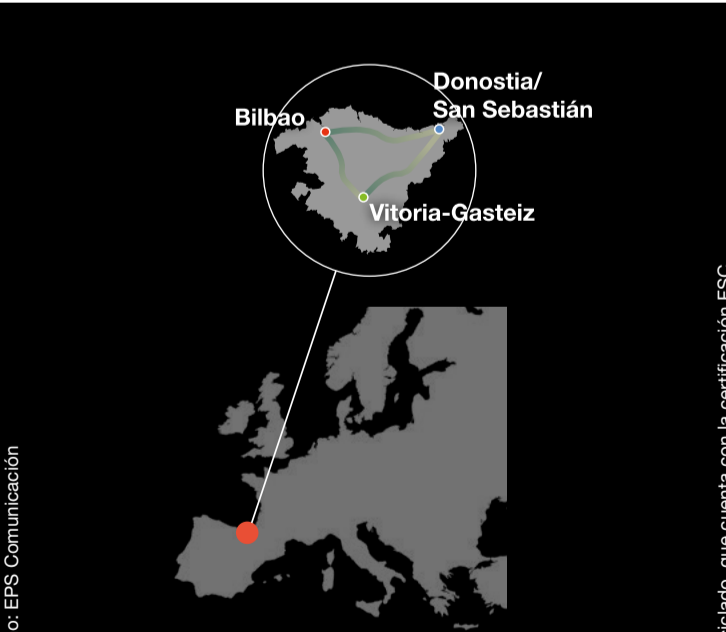
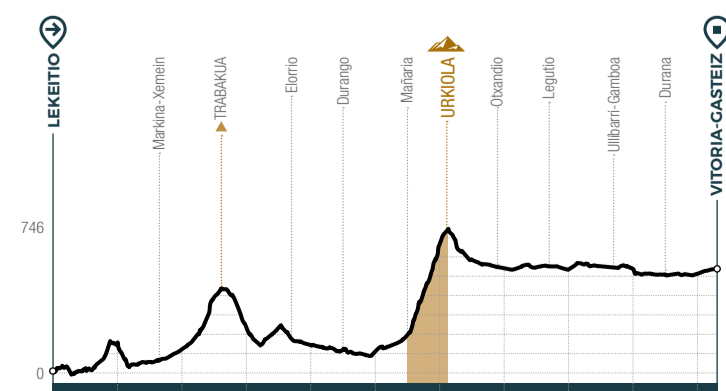


8 Lekeitio → Vitoria-Gasteiz

El menú de hoy es una Euskadi mágica. En esta etapa que sirve de enlace para los que no tengan tantos días, dejaremos las abruptas costas de Bizkaia en dirección a la capital de Euskadi: Vitoria-Gasteiz, y así poder descubrir un territorio lleno de contrastes. El mítico puerto de Urkiola nos espera entre colosos de piedra antes de llegar a ese maravilloso mar de interior, entre campos de cereal y enclaves de leyenda.



103 km
Desnivel 1.486 m



turismo.euskadi.es/es/

Euskadi, bien común



Eusko Jaurlaritzaren Argitalpen Zerbitzu Nagusia
Servicio Central de Publicaciones del Gobierno Vasco

Bi1 Bilbao

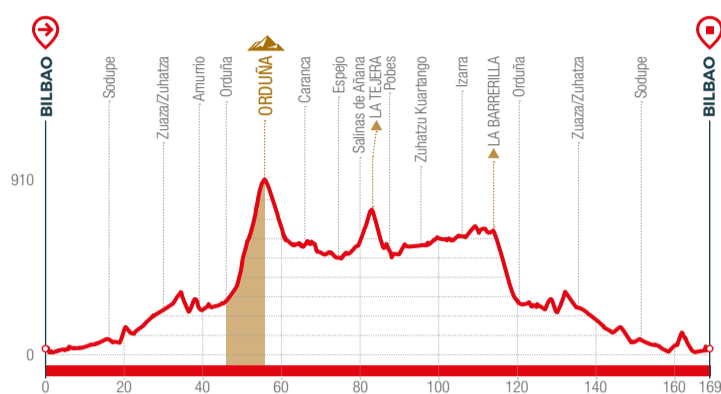
Vuelta a Orduña

Nos adentramos en el interior de Bizkaia, en busca del histórico municipio de Orduña, la única localidad de la provincia con el título de ciudad y desde donde comienza el emblemático puerto del mismo nombre cuya cima se sitúa ya en tierras de Castilla.



169 km

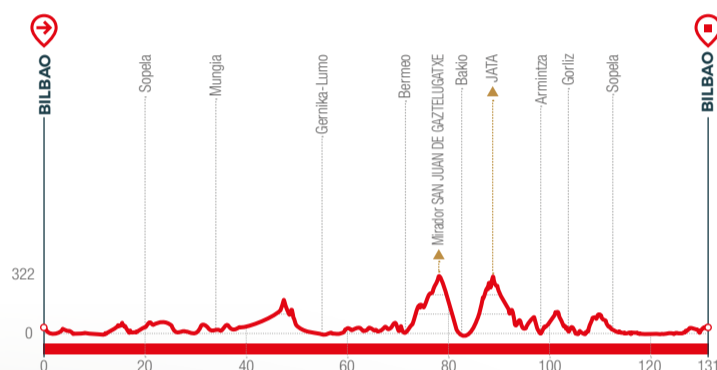
Desnivel **2.083m**



Bi2 Bilbao

San Juan de Gaztelugatxe

Recorrer la Costa Vasca es un sueño cumplido al realizar esta ruta en la que atravesaremos gran parte de la costa Bizkaína. Al fondo San Juan de Gaztelugatxe da fe de nuestro paso entre el "rompepiernas" de subidas y bajadas.



131 km

Desnivel **1.566m**



Puertos míticos

Orduña 1

8 km

Desnivel **606m**

Altitud **902m**

Pendiente media **7,5%**

Coefficiente **145**

Situado entre los límites de Bizkaia y Burgos, el puerto de Orduña es uno de "los tres grandes" junto con Urkiola y Herrera. Cabe destacar las trece ocasiones en las que se ha subido en la Vuelta Ciclista a España, siendo decisivo en las primeras ediciones, allá por 1960, donde la ronda solía finalizar en Euskadi.

Herrera 2

5,6 km

Desnivel **469m**

Altitud **1.101m**

Pendiente media **8,3%**

Coefficiente **128**

Situado íntegramente en territorio alavés, afrontarlo es ya un reto, y su marcada recta que va hasta el 14% nos avisa de que aquello no es broma. A 1 km escaso de la cima, en una pequeña bifurcación a la izquierda, se encuentra el panorámico balcón de La Rioja que no podremos dejar pasar.

Arrate 3

6,4 km

Desnivel **452m**

Altitud **581m**

Pendiente media **7%**

Coefficiente **124**

Ya desde 1941, corredores de la talla de Bahamontes, Poulidor, Ocaña, Roche, Indurain, Bugno, Olano, Beloki, Purito, Contador, o el último vencedor, el vasco Izagirre en la Itzulia 2022, han buscado y encontrado la gloria en esta mítica ascensión. Arrate no sólo es un santuario que da nombre a la subida, sino que lo es del ciclismo en general, siendo una de las cimas más transitadas por los ciclistas, como así lo demuestran los datos de Strava.

Jaizkibel 4

9,8 km

Desnivel **449m**

Altitud **453m**

Pendiente media **4,5%**

Coefficiente **92**

No es de los más duros, pero sí el de mejores vistas. Mirando al mar entre las bonitas localidades de Hondarribia y Lezo, su ascensión es una auténtica delicia para el cicloturista. En el mes de agosto, Donostia-San Sebastián acoge una de las clásicas ciclistas del calendario internacional, de la que nuestro protagonista es el puerto estrella y seña de identidad.

Urkiola 5

6 km

Desnivel **554m**

Altitud **754m**

Pendiente media **9,2%**

Coefficiente **161**

Corredores de la talla de Julio Jiménez, Marino Lejarreta, Andrew Hampsten, Perico Delgado, o Claudio Chiappucci, por citar a algunos, han levantado los brazos en esta mítica ascensión situada en la provincia de Bizkaia. Un puerto de apenas 6 kms con una pendiente media por encima del 9%. ¿Te atreves?

Oiz 6

5,2 km

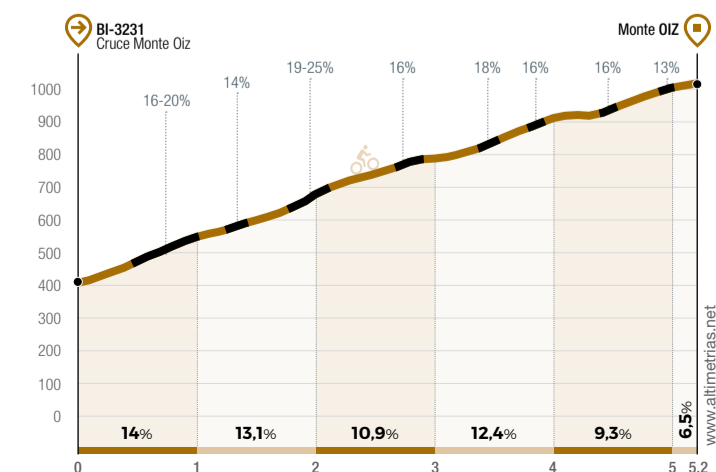
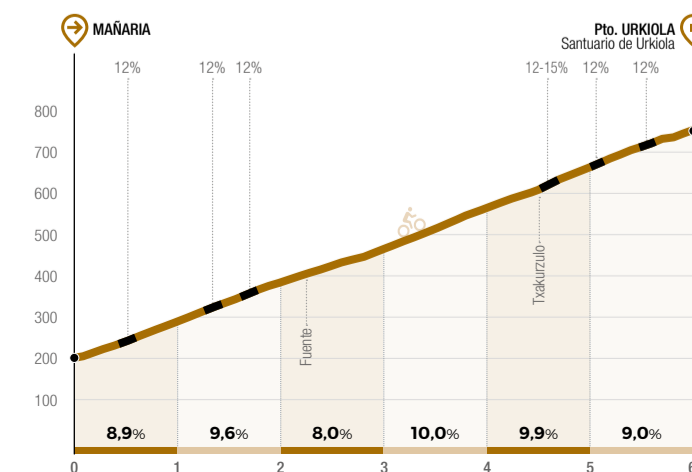
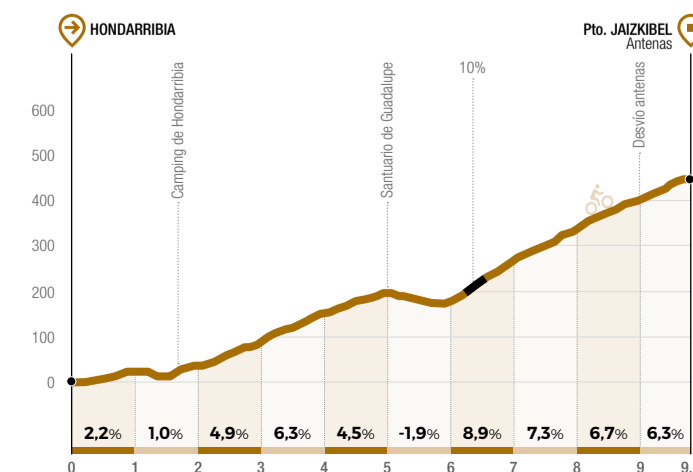
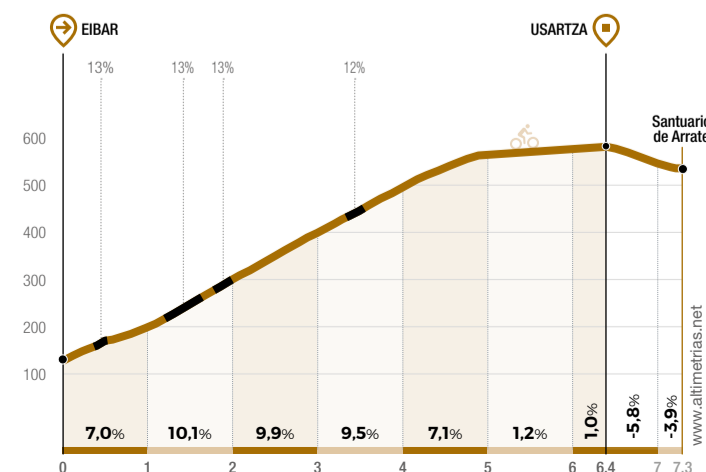
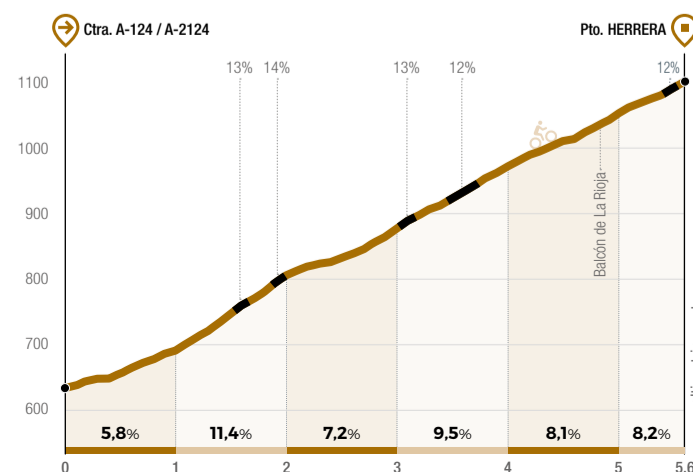
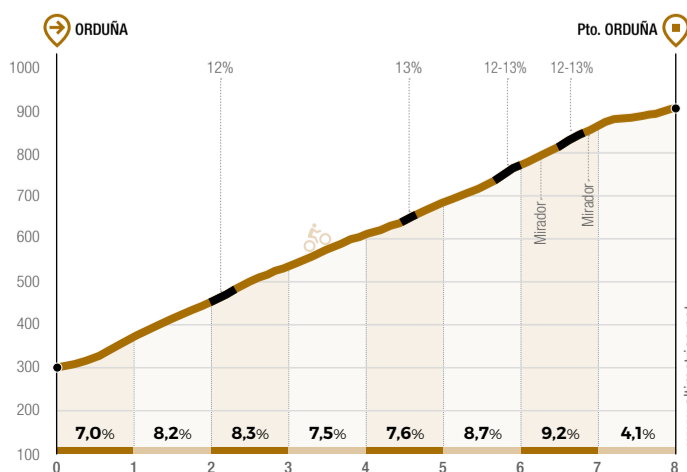
Desnivel **604m**

Altitud **1.019m**

Pendiente media **11%**

Coefficiente **259**

Con una pendiente media del 11% el puerto de Oiz podemos decir que es la ascensión más dura de los puertos de montaña referentes en Euskadi. La victoria del canadiense Michael Woods en la decimoséptima etapa de la Vuelta 2018 quedará para la historia, al ser uno de los nueve finales inéditos de la ronda donde la gran afición vasca hizo que los corredores se sintiesen como en casa, abriéndose como una cremallera al paso de éstos. Javier Guillén -director de la vuelta- lo resumió así: «Oiz es un descubrimiento».



VG1 Vitoria-Gasteiz

Vuelta al embalse de Ullibarri-Gamboa

Sin apenas dificultad, la vuelta al embalse de Ullibarri-Gamboa posiblemente sea uno de los entornos con más tránsito de ciclistas donde es frecuente cruzarse en su entorno con más de un ciclista profesional.



47 km

Desnivel **176m**



D/SS1 Donostia-San Sebastián

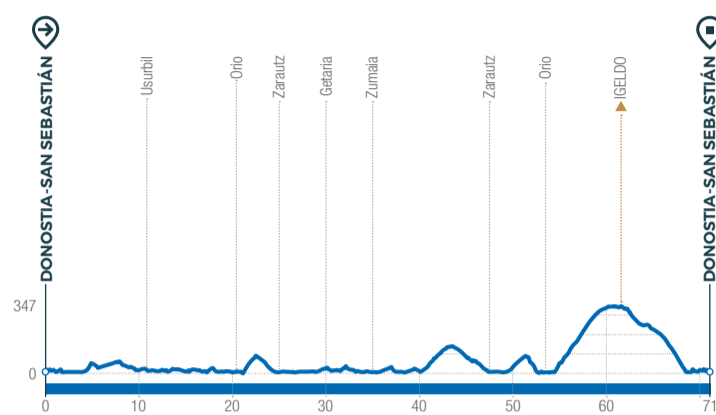
Vuelta al Ratón de Getaria

Si estás en Donostia-San Sebastián, esta vuelta no la puedes dejar pasar. La costa vasca guipuzcoana nos espera y en ella su "ratón" parece darnos la espalda a su paso por Getaria. Un terreno rompepiernas con alguna que otra subida, como la de Iguelde, que nos obligará a utilizar esos últimos piñones tan temidos.



71 km

Desnivel **852m**



D/SS2 Donostia-San Sebastián

Limitados de Gipuzkoa y Navarra

En esta propuesta por el interior de Gipuzkoa nos adentramos en los límites con Navarra donde la grandiosidad de los bosques y su vegetación sorprenderán a más de un ciclista. Las carreteras, una vez superada la localidad de Hernani, son de baja densidad de tráfico por lo que el disfrute será aún mayor.



131 km

Desnivel **1.871m**



E1 Eibar

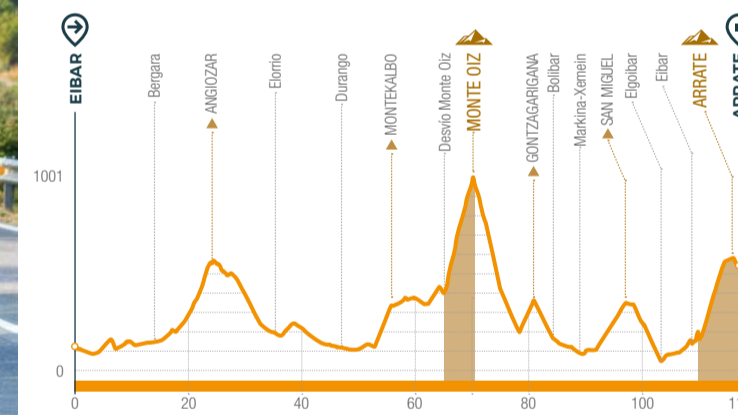
La subida a Arrate

Hablar de Eibar, la ciudad armera, es hablar de la fabricación de bicicletas, de la Bicicleta Eibarresa, de la Itzulia, de los grandes campeones que en lo alto de Arrate han levantado sus brazos... Orbea, BH, GAC, y otras marcas no tan conocidas como Abelux, Saeta, Invicta o Norma, iniciaron su andadura en este municipio guipuzcoano. Planteamos una ruta circular con sabor a ciclismo, un escenario de grandes batallas con dos destacados protagonistas, Oiz (Opcional) y Arrate como punto final, pero sin menospreciar subidas como la de Elgeta desde Angiozar, Montekalbo, Gontzagarigana o San Miguel desde Markina-Xemein.



117 km

Desnivel **2.696m**



*Datos y altimetrías obtenidos de la web: www.altimetrias.net