




RT	CARV	46 KM/H	PK	LUGAR	NOTAS	P
09:45	11:00	13:00	-6,84	AMOREBIETA		
			-6,79	AMOREBIETA	GLORIETA NAFARROA KALEA IZQUIERDA <b>SENTIDO CONTRARIO</b> → SAN MIGEL KALEA	
				AMOREBIETA	GLORIETA SAN MIGEL KALEA IZQUIERDA <b>SENTIDO CONTRARIO</b> → CENTRO	
				AMOREBIETA	GLORIETA SAN MIGEL KALEA AMBOS LADOS → CENTRO	
			-5,85	AMOREBIETA	GLORIETA PATATA DERECHA → KARMEN KALEA	
09:50	11:05	13:05	-5,13	BI-635	GLORIETA I DERECHA → DURANGO <b>COGER LA CALZADA DEL SENTIDO CONTRARIO</b>	P128+3
			4,8	BI-635	GLORIETA II IZQUIERDA → DURANGO <b>SENTIDO CONTRARIO</b>	
			-4,25	BI-635	INCORPORACION N-634 DE FRENTE → DURANGO	
			-2,11	N-634	ACCESO AP-8 DE FRENTE → DURANGO	P129+6,4
				N-634	GLORIETA POLIGONO IMBISA AMBOS LADOS → DURANGO	
10:00	11:15	13:15	0	N-634		
			0,75	N-634	GLORIETA AGRIA → DURANGO	
			1,87	N-634	GLORIETA BERNA AUZOA AMBOS LADOS → DURANGO	
10:06	11:21	13:21	4,33	N-634	SALIDA AP-8 / BI-623 DERECHA → IURRETA / DURANGO	P130+2,7
			5,09	DURANGO	GLORIETA MASPE KALEA AMBOS LADOS → FJ ZUMARRAGA KALEA	
			5,47	DURANGO	<b>ISLETA CENTRAL FJ ZUMARRAGA KALEA DERECHA</b>	
			5,61	DURANGO	GLORIETA LANDAKO ETORBIDEA DE FRENTE → OLLERIA KALEA	
			6,1	DURANGO	GLORIETA OLLERIA KALEA DERECHA → GLORIETA COMISARIA	
10:09	11:24	13:23	6,3	DURANGO	<b>PASO A NIVEL</b>	
			6,44	DURANGO	GLORIETA COMISARIA DERECHA → BI-3333 / MATIENA	
10:11	11:26	13:25	7,01	BI-3333	GLORIETA MCDONALDS AMBOS LADOS → MATIENA	P131+1,5
10:12	11:27	13:26	7,34	BI-3333	GLORIETA EROSKI DERECHA → MATIENA	
				MATIENA	GLORIETA ZUBIBITARTE KALEA IZQUIERDA → N-634	
			7,96	MATIENA	GLORIETA N-634 DERECHA → DONOSTIA	
			8,49	N-634	GLORIETA BIZKAIA DERECHA → BI-633 / MARKINA	P132+0,6
			9,05	BI-633	GLORIETA GEDERIAGA DERECHA → MARKINA	P133+4,7
10:20	11:35	13:33	13,77	ALTO TRABAKUA		P134+10,7
			18,84	BI-633	BOLARDOS AMBOS LADOS → MARKINA	
10:35	11:50	13:48	24,49	BI-633	GLORIETA MARKINA AMBOS LADOS → ONDARROA	P135+5,3
10:43	11:58	13:54	29,83	BI-633	CRUCE PLAZAKOETXE IZQUIERDA → LEKEITIO	P136+8
10:47	12:02	13:58	32,8	ALTO MILLOI		
10:54	12:09	14:04	37,84	BI-2405	CRUCE UGARAN DERECHA → LEKEITIO	P137+1,7
			38,2	BI-2405		
			38,5	BI-2405		
10:56	12:11	16:06	39,54	LEKEITIO	GLORIETA VARIANTE AMBOS LADOS → CENTRO	P138+2,7
			40,39	LEKEITIO	PASKUAL ABAROA ETORBIDEA DE FRENTE → PUERTO <b>ESTRECHAMIENTO</b>	
			41,18	LEKEITIO	PASKUAL ABAROA ETORBIDEA DERECHA → PUERTO <b>GIRO FUERTE ESTRECHAMIENTO ADOQUINADO</b>	
			41,75	LEKEITIO	GLORIETA SALIDA PUERTO IZQUIERDA <b>SENTIDO CONTRARIO</b> → ONDARROA	
11:01	12:16	14:10	42,25	LEKEITIO	CRUCE MENDEXA IZQUIERDA → ONDARROA	P139+4,2
11:13	12:28	14:22	46,5	BI-3438	CRUCE MENDEXA DE FRENTE → ONDARROA	P140+8,8
11:17	12:32	14:25	53,78	ONDARROA	<b>PASO ESTRECHO</b>	

			54,6	ONDARROA	<b>GIRO FUERTE IZQUIERDA</b>	
			54,74	ONDARROA	GLORIETA PUERTO DERECHA → MUTRIKU	
11:18	12:33	14:26	55,32	ONDARROA	GLORIETA SALIDA IZQUIERDA → MUTRIKU	P141+4
				GI-638	CRUCE SATURRARAN ISLETA CENTRAL AMBOS LADOS → MUTRIKU	
11:24	12:39	14:32	58,51	MUTRIKU	GLORIETA CONSERVAS AMBOS LADOS → CENTRO	
				MUTRIKU	ISLETAS CENTRALES AMBOS LADOS → DEBA	
11:25	12:40	14:33	59,3	MUTRIKU	GLORIETA L. AGIRRE KALEA DE FRENTE → DEBA	P142+4,8
			59,4	MUTRIKU	GLORIETA KALBARIO DE AMBOS LADOS → DEBA	
			59,86	MUTRIKU	ISLETA CENTRAL AMBOS LADOS → DEBA	
11:32	12:47	14:39	64,16	N-634	GLORIETA CAMPO FUTBOL DEBA IZQUIERDA → DEBA	P143+6,8
<b>11:34</b>	<b>12:49</b>	<b>14:41</b>	<b>65,8</b>	<b>DEBA</b>		
<b>11:41</b>	<b>12:56</b>	<b>14:47</b>	<b>70,87</b>	<b>ALTO ITZIAR</b>		
11:42	12:57	14:47	70,95	N-634	ITZIAR GLORIETA ACCESO AP-8 AMBOS LADOS → ZUMAIA	P144+7,6
			71,18	N-634	ITZIAR GLORIETA ACCESO POBLACION AMBOS LADOS → ZUMAIA	
			72,98	N-634	ISLETA CENTRAL AMBOS LADOS → ZUMAIA	
11:49	13:04	14:56	78,53	ARROA	GLORIETA BOMBAS AZKUE AMBOS LADOS → ZUMAIA	P145+2,8
			79,63	ZUMAIA	GLORIETA TXIKIERDI IZQUIERDA → CENTRO	
11:56	13:11	15:01	81,31	ZUMAIA	GLORIETA VARIANTE IZQUIERDA <b>SENTIDO CONTRARIO</b> → GETARIA	P146+5,3
			82,03	ZUMAIA	ISLETAS CENTRALES PLAYA AMBOS LADOS → GETARIA	
12:03	13:18	15:08	86,66	GETARIA	CRUCE ELKANO ISLETA CENTRAL → ZARAUTZ	P147+3,6
				N-634	TUNELES AMBOS LADOS → ZARAUTZ	
12:08	13:23	15:12	90,33	ZARAUTZ	CRUCE MEAGA DE FRENTE → ORIO	P148+1,7
			91,16	ZARAUTZ	GLORIETA HOTEL ZARAUTZ AMBOS LADOS → ORIO	
				ZARAUTZ	ISLETAS CENTRALES GASOLINERA AMBOS LADOS → ORIO	
12:10	13:25	15:14	92,05	ZARAUTZ	GLORIETA AP-8 AMBOS LADOS → ORIO	P149+2,2
			<b>92,62</b>	<b>N-634</b>		
			<b>94,1</b>	<b>N-634</b>		
12:15	13:30	15:18	94,23	N-634	ALTO ORIO AMBOS LADOS → ORIO	P150+3,1
				ORIO	GLORIETA EUSKOTREN IZQUIERDA <b>SENTIDO CONTRARIO</b> → DONOSTIA	
			97	ORIO	ISLETA CENTRAL AMBOS LADOS → DONOSTIA	
12:17	13:32	15:20	97,38	ORIO	GLORIETA TXANKA IZQUIERDA <b>SENTIDO CONTRARIO</b> → IGELDO	P151+9,5
				ORIO	GLORIETA AP-8 AMBOS LADOS → IGELDO	
<b>12:26</b>	<b>13:41</b>	<b>15:28</b>	<b>102</b>	<b>ALTO ORIOKO BENTA</b>		
12:28	13:43	15:30	106,89	DONOSTIA	CAMPING IGELDO DE FRENTE → CENTRO	P152+4,5
			107,64	DONOSTIA	ISLETAS CENTRALES IGELDO AMBOS LADOS → CENTRO	
			109,53	DONOSTIA	<b>GIRO FUERTE DERECHA</b>	
12:37	13:52	15:38	111,37	DONOSTIA	CRUCE IRUÑEA KALEA DERECHA → CENTRO	P153+6,8
				DONOSTIA	CRUCE AV. ZUMALAKARREGI IZQUIERDA → CENTRO	
				DONOSTIA	AV. SATRUSTEGI DE FRENTE → CENTRO	
				DONOSTIA	CRUCE ZUBIETA KALEA IZQUIERDA → AV. LIBERTAD <b>SENTIDO CONTRARIO</b>	
				DONOSTIA	CRUCE AV. LIBERTAD IZQUIERDA → HERNANI KALEA <b>SENTIDO CONTRARIO</b>	
				DONOSTIA	CRUCE HERNANI KALEA DERECHA → BOULEVARD <b>SENTIDO CONTRARIO</b>	
			113,97	DONOSTIA	BOULEVARD → AV. ZURRIOLA	
			114,96	DONOSTIA	AVENIDA ZURRIOLA → AV. NAVARRA <b>SENTIDO CONTRARIO</b>	

			115,81	DONOSTIA	CRUCE AV. NAVARRA IZQUIEDA → AV ATEGORRIETA	
				DONOSTIA	GLORIETA AV. ATEGORRIETA DE FRENTE → CONTADORES	
			117,58	DONOSTIA	GLORIETA CONTADORES DERECHA → HERRERA	
12:49	14:04	15:49	118,18	DONOSTIA	GLORIETA HERRERA AMBOS LADOS → PASAIA	P154+1,3
12:50	14:05	15:50	119,51	DONOSTIA	GLORIETA BUENAVISTA AMBOS LADOS → PASAIA	P155+0,7
				PASAIA	DE FRENTE → ERRETERIA	
12:51	14:06	15:51	120,21	ERRETERIA	GLORIETA KAPUTXINOS DERECHA → GI-636	P156+1,3
				GI-636	SALIDA ERRETERIA / LEZO DERECHA → ERRETERIA	
12:52	14:07	15:52	121,28	ERRETERIA	GLORIETA ALTAMIRA DERECHA → CENTRO	
			121,58	ERRETERIA	GLORIETA RENFE DERECHA → CENTRO	P157+1,8
			121,85	ERRETERIA	GLORIETA AV. NAVARRA IZQUIERDA <b>SENTIDO CONTRARIO</b> → OIARTZUN	
			122,45	ERRETERIA	GLORIETA SANTA CLARA IZQUIERDA → OIARTZUN	
				ERRETERIA	GLORIETA GABIERROTA AMBOS LADOS → OIARTZUN	
12:54	14:09	15:53	123,4	ERRETERIA	GLORIETA LARTZABAL IZQUIERDA → GI-636	P158+0,5
				OIARTZUN	<b>TUNEL FRANCES POR LA DERECHA</b>	
				OIARTZUN	GLORIETA FRANCES DERECHA → GI-636	
12:55	14:10	15:54	123,92	GI-636	LINTZIRIN DE FRENTE → IRUN	P159+3
				GI-636	ACCESO LANBARREN DE FRENTE → IRUN	
13:01	14:16	16:00	126,87	GI-636	GLORIETA GAINXURIZKETA DERECHA → IRUN	P160+2,4
			126,9	GI-636		
			127,36	GI-636		
13:04	14:19	16:03		GI-636	SALIDA ARAKISTAIN DERECHA → IRUN	
			129,32	IRUN	GLORIETA URDANIBIA DERECHA → AV. LETXUNBORRO	P161+1,8
13:07	14:21	16:05		IRUN	GLORIETA CAFÉ IRUN DE FRENTE → GLORIETA IBIS	
				IRUN	GLORIETA IBIS DE FRENTE → GLORIETA PUIANA	
13:08	14:23	16:07		IRUN	GLORIETA PUIANA DE FRENTE → CRUCE ANAKA KALEA	
			131,2	IRUN	CRUCE ANAKA KALEA DERECHA → ESTACION KALEA	P162+0,8
				IRUN	CRUCE ESTACION KALEA IZQUIERDA → PASEO COLON	
			132	IRUN	CRUCE ZUBIAURRE KALEA DE FRENTE → PASEO COLON	P163+0,8
13:10	14:25	16:08	132,82	IRUN	CRUCE AV. IPARRRALDE IZQUIERDA → FRANCIA <b>SENTIDO CONTRARIO</b>	P164+0,6
				IRUN	GLORIETA COMISARIA AMBOS LADOS → FRANCIA	
			133,48	IRUN	GLORIETA GAL DE AMBOS LADOS → FRANCIA	P165+0,3
			133,78	IRUN	GLORIETA FICOPA AMBOS LADOS → FRANCIA	P166
13:12	14:27	16:10	133,78	FICOPA		

**PUNTOS  
APERTURA**



**PUNTOS  
REGULACION**



